

MINISTERIO
PARA LA TRANSICIÓN ECOLÓGICA
Y EL RETO DEMOGRÁFICO

DIRECCIÓN GENERAL DE LA COSTA Y EL MAR

SERVICIO PROVINCIAL DE COSTAS EN GIRONA

DESLINDE DE LOS BIENES DE DOMINIO PÚBLICO MARÍTIMO-TERRESTRE

PROPUESTA DE DELIMITACIÓN PROVISIONAL

Rectificación de la servidumbre de protección del deslinde aprobado
por O.M. de 16 de febrero de 1978 en varios tramos de costa

TÉRMINO MUNICIPAL CADAQUÉS (GIRONA)

PLANO Nº 3 de 8	HOJA Nº 391	PLANO:	REFERENCIA SERVICIO: DL-13-GI	EXPEDIENTE DUNA: DES01/25/17/0001
--------------------	----------------	--------	----------------------------------	--------------------------------------

GRÁFICO DE DISTRIBUCIÓN DE HOJAS 1:5.000

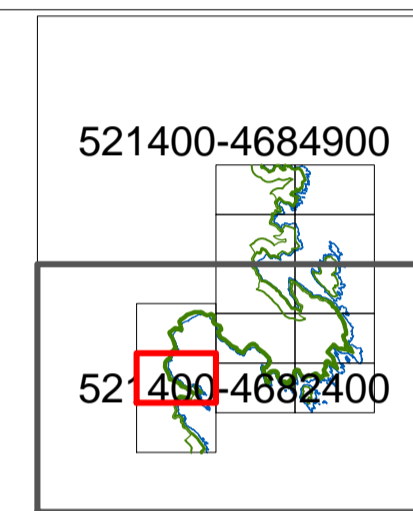
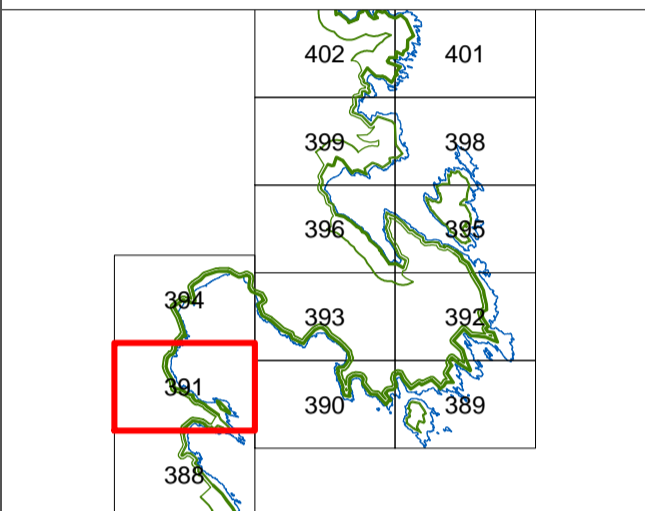


GRÁFICO DE DISTRIBUCIÓN DE HOJAS 1:1.000



EXAMINADO Y CONFORME
Vº Bº EL JEFE DEL SERVICIO PROVINCIAL
DE COSTAS EN GIRONA

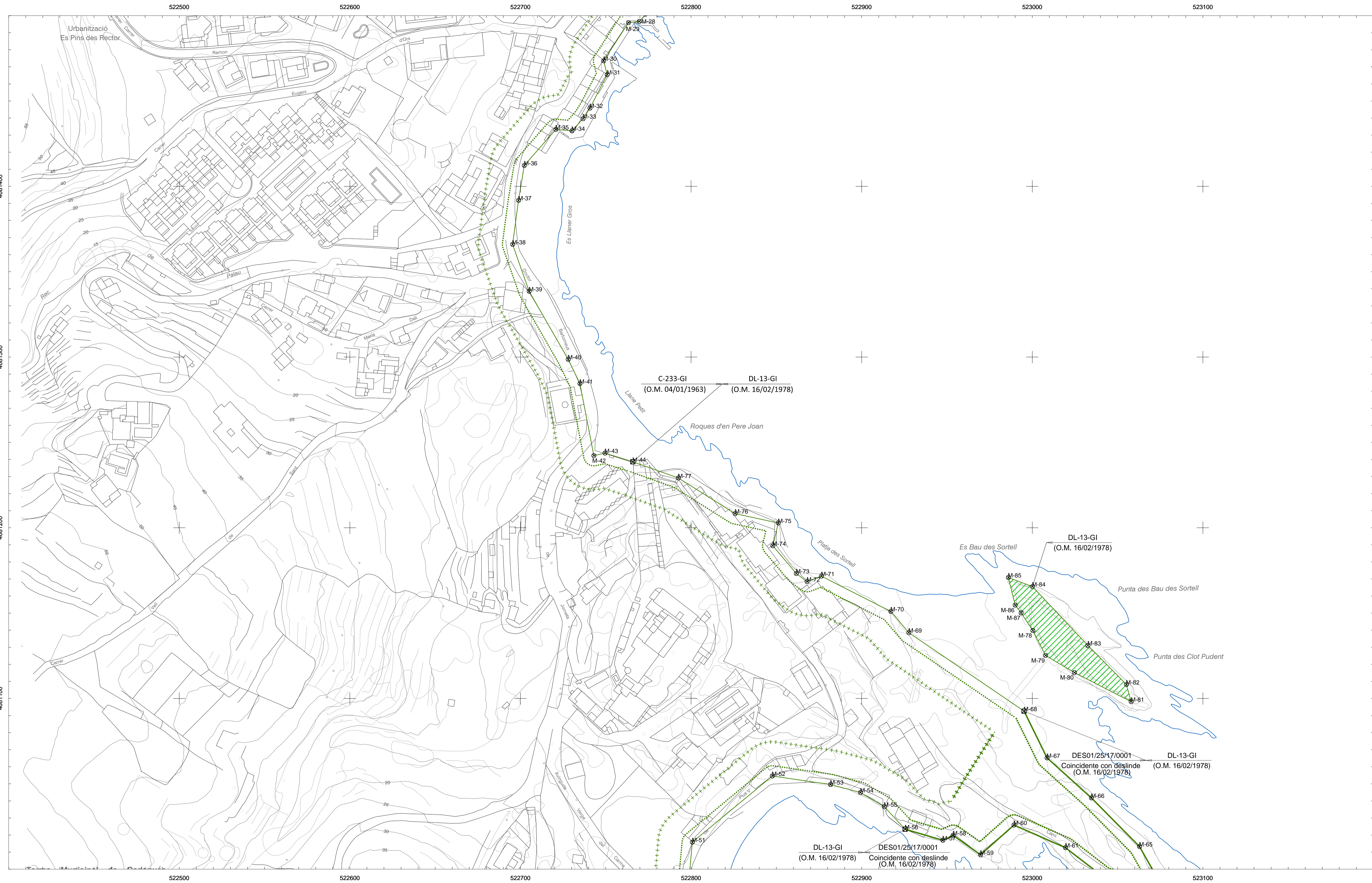
Fdo: Jose Luis Tostado Marcos
Documento firmado electrónicamente en la fecha y horas referenciadas en la firma

VERTICES POLIGONAL DEL DESLINDE

Num	X	Y
M-51	522800.76	4681015.82
M-52	522847.59	4681054.60
M-53	522881.71	4681049.60
M-54	522899.28	4681044.89
M-55	522913.20	4681036.61
M-56	522925.47	4681023.43
M-57	522947.53	4681016.93
M-58	522953.57	4681019.82
M-59	522969.66	4681008.46
M-60	522989.23	4681025.85
M-61	523019.44	4681012.58
M-65	523062.83	4681013.27
M-66	523034.62	4681041.78
M-67	523008.64	4681065.23
M-68	522995.16	4681092.58
M-69	522927.62	4681138.55
M-70	522917.06	4681150.97
M-71	522876.41	4681171.64
M-72	522867.98	4681168.47
M-73	522861.65	4681173.19
M-74	522847.90	4681189.46
M-75	522851.11	4681202.78
M-76	522825.79	4681208.25
M-77	522792.53	4681229.17
M-44	522765.96	4681238.65
M-43	522749.55	4681243.74
M-42	522743.00	4681242.26
M-41	522734.84	4681284.47
M-40	522727.98	4681298.65
M-39	522705.06	4681338.53
M-38	522695.39	4681365.98
M-37	522698.83	4681391.75
M-36	522702.25	4681412.22
M-35	522720.68	4681433.30
M-34	522730.15	4681432.52
M-33	522736.69	4681439.63
M-32	522740.69	4681445.85
M-31	522750.82	4681465.38
M-30	522748.75	4681473.52
M-29	522763.27	4681495.87
M-28	522769.63	4681496.60
M-78	523000.28	4681139.79
M-79	523007.76	4681125.21
M-80	523024.68	4681115.18
M-81	523057.93	4681098.15
M-82	523055.16	4681108.16
M-83	523032.58	4681131.06
M-84	523000.08	4681165.56
M-85	522995.94	4681170.85
M-86	522989.96	4681154.65
M-87	524015.85	4681326.05

VERTICES POLIGONAL DE LA RIBERA DEL MAR

Num	X	Y
M-51	522800.76	4681015.82
M-52	522847.59	4681054.60
M-53	522881.71	4681049.60
M-54	522899.28	4681044.89
M-55	522913.20	4681036.61
M-56	522925.47	4681023.43
M-57	522947.53	4681016.93
M-58	522953.57	4681019.82
M-59	522969.66	4681008.46
M-60	522989.23	4681025.85
M-61	523019.44	4681012.58
M-65	523062.83	4681013.27
M-66	523034.62	4681041.78
M-67	523008.64	4681065.23
M-68	522995.16	4681092.58
M-69	522927.62	4681138.55
M-70	522917.06	4681150.97
M-71	522876.41	4681171.64
M-72	522867.98	4681168.47
M-73	522861.65	4681173.19
M-74	522847.90	4681189.46
M-75	522851.11	4681202.78
M-76	522825.79	4681208.25
M-77	522792.53	4681229.17
M-44	522765.96	4681238.65
M-43	522749.55	4681243.74
M-42	522743.00	4681242.26
M-41	522734.84	4681284.47
M-40	522727.98	4681298.65
M-39	522705.06	4681338.53
M-38	522695.39	4681365.98
M-37	522698.83	4681391.75
M-36	522702.25	4681412.22
M-35	522720.68	4681433.30
M-34	522730.15	4681432.52
M-33	522736.69	4681439.63
M-32	522740.69	4681445.85
M-31	522750.82	4681465.38
M-30	522748.75	4681473.52
M-29	522763.27	4681495.87
M-28	522769.63	4681496.60
M-78	523000.28	4681139.79
M-79	523007.76	4681125.21
M-80	523024.68	4681115.18
M-81	523057.93	4681098.15
M-82	523055.16	4681108.16
M-83	523032.58	4681131.06
M-84	523000.08	4681165.56
M-85	522995.94	4681170.85
M-86	522989.96	4681154.65
M-87	524015.85	4681326.05



INFORMACIÓN CARTOGRÁFICA

SISTEMA GEODÉSICO DE REFERENCIA: ETRS89
SISTEMA DE PROYECCIÓN CARTOGRÁFICA: U.T.M. EPSG:3056
ORIGEN DE ALTITUDES: NIVEL MEDIO DEL MAR EN ALCANTE

VUELO FOTOGRAFIMÉTRICO REALIZADO EN OCTUBRE DE 2006
COORDENADAS U.T.M. ETRS89 EN MARCO DE HOJA
REVISIÓN Y EDICIÓN REALIZADO EN OCTUBRE DE 2007

SIGNOS CONVENCIONALES PARTICULARES

— LINEA DE COSTA 0
— POLIGONAL DEL DESLINDE DEL D.P.M.T.
— LINEA DE RIBERA DEL MAR
- - - LIMITE DE SERVIDUMBRE DE TRANSITO
- - - LIMITE DE SERVIDUMBRE DE PROTECCION

— LINEA DE DESLINDES ANTERIORES
— LIMITE PARCELAS COLINDANTES
— LIMITE DE SUELO URBANO
— LIMITE DE TERMINO MUNICIPAL
— LIMITE DE PROVINCIA

○ VERTICES DE DESLINDE
○ VERTICES DE RIBERA DEL MAR
○ VERTICES DE OTROS DESLINDES
○ VERTICE DE DESLINDE INCIPIENTAL TRAMO
■ POLIGONO SERVIDUMBRE DE PROTECCION

NOTA: SI COINCIDE LA POLIGONAL DEL DESLINDE DE DPMT CON LA LINEA DE R.M. SOLO SE GRATA LA PRIMERA

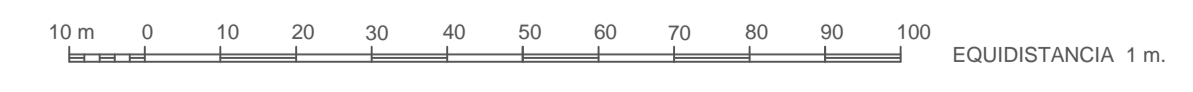
OTROS SIGNOS

— Deslindes colindantes
- - - Línea de ribera del mar colindante
- - - Servidumbre de tránsito colindante
- - - Límite servidumbre de protección colindante

Escarpado
Muro/Almadraba-Valla
Seto
Edificación en ruinas
Tendido eléctrico / Tendido telefónico

● Punto NAP / Punto Nivelación
△ Vertice REGENTE / RO/ ERINGS
△ Vertice Topográfico
+ Punto de Apoyo

ESCALA 1 / 1.000



CONSULTOR